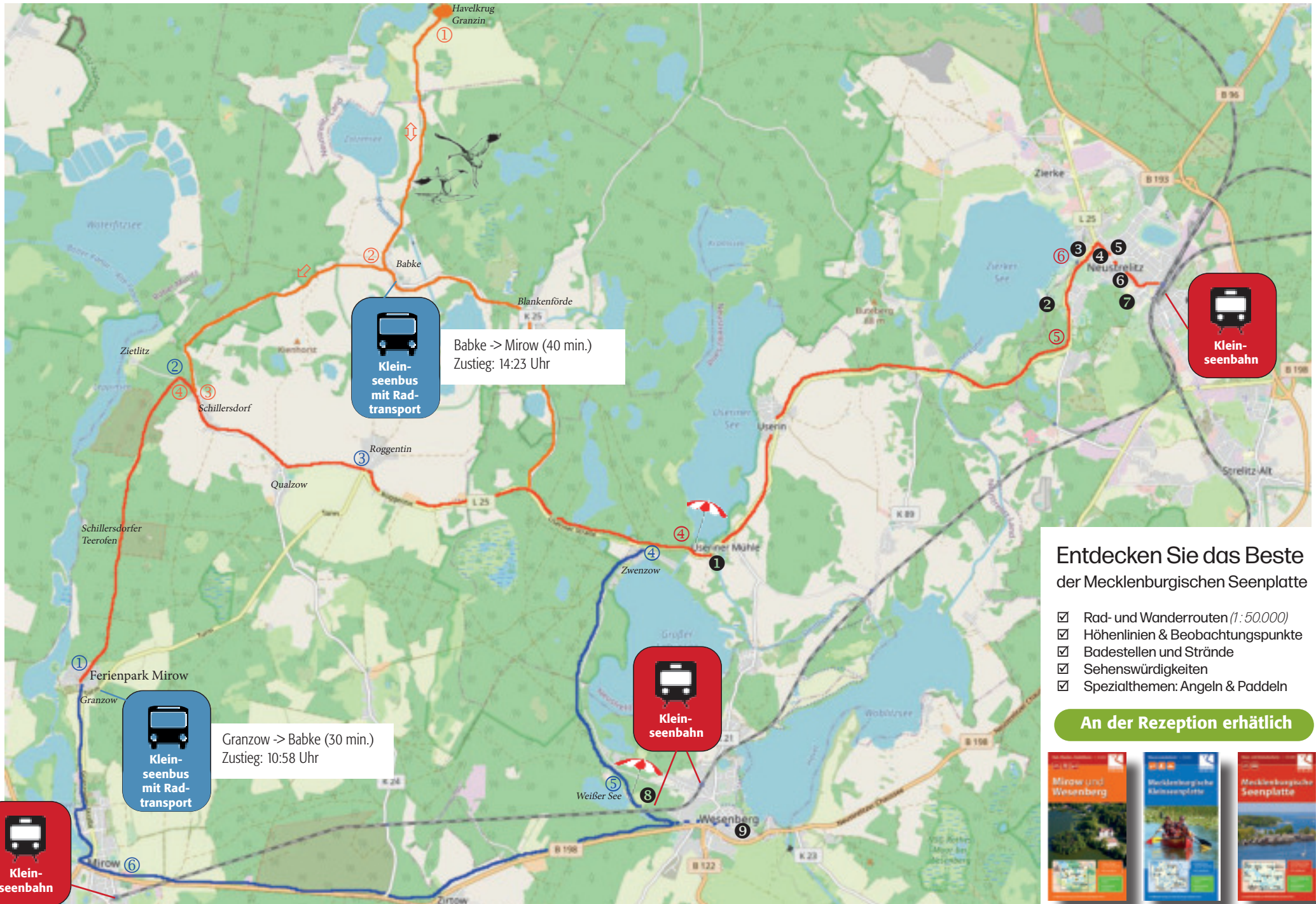




Radtouren: Ferienpark Mirow --> **Neustrelitz [27 km] ...zurück mit der Kleinseenbahn | --> Rundtour zum Weißer See [34 km]**
 --> **zum Havelkrug Granzin im Müritz-Nationalpark [23 km] ...ab/an Babke mit Kleinseenbus**



Entdecken Sie das Beste der Mecklenburgischen Seenplatte

- Rad- und Wanderrouten (1:50.000)
- Höhenlinien & Beobachtungspunkte
- Badestellen und Strände
- Sehenswürdigkeiten
- Spezialthemen: Angeln & Paddeln

An der Rezeption erhältlich



Granzow -> Babke (30 min.)
Zustieg: 10:58 Uhr

Babke -> Mirow (40 min.)
Zustieg: 14:23 Uhr

Unsere Empfehlugen in Neustrelitz und Umgebung



1 Useriner Mühle

Badestopp mit Strand, Spielplatz und Bistro (u.a. Burger, Fischbrötchen) direkt am Radweg nach Neustrelitz.

2 Slawendorf Neustrelitz

Nachbau einer Siedlung aus dem 1. Jahrtausend mit Palisadenwall, Hütten und Hafen. Verschiedene Handwerker leiten zum Mitmachen und Ausprobieren an: Schmieden, Töpfen, Flechten, Weben, Kerzenziehen uvm. Inklusive Bistro und Spielplatz.

Adresse: Franzosensteg
17235 Neustrelitz
Entfernung zum Bahnhof:
2,5 km / 30 min.
Mo – Fr geöffnet
Mai – Sep 10 – 17 Uhr
Okt 10 – 16 Uhr
Preise: 4,50 Euro / 3,00 Euro



3 Stadthafen Neustrelitz

Hier lässt sich gut verweilen – schöner Spielplatz, imposante Backsteinspeicher mit Bistro, Café und Galerie sowie der Blick auf die einkommenden Boote. Wahlweise vom Anleger aus oder der Terrasse des Ausfluglokals Helgoland zu beobachten.
Entfernung zum Bahnhof:
1,6 km / 20 min.

4 Kulturquartier Neustrelitz

Modernes Museum zur 300jährigen Geschichte von Mecklenburg-Strelitz, ein deutsches Fürstenhaus, aus dem mehrere Königinnen entstammen sowie Mecklenburger Regenten mit bemerkenswerten Biografien.

Adresse: Schloßstraße 12/13
17235 Neustrelitz
Entfernung zum Bahnhof:
1,2 km / 15 min.
Di – So geöffnet
10 – 19 Uhr
Preise: 6,00 Euro / 3,00 Euro

5 Stadtkirche Neustrelitz

Die Stadtkirche liegt direkt am Markt, der aufgrund des sternförmigen Zulaufes von acht Straßen etwas ganz Besonderes ist. Auf die 45 m hohe Aussichtsplattform führen ausschließlich Stufen und Leitern – der Ausblick lohnt aber die Mühe.

Adresse: Markt 12
17235 Neustrelitz
Entfernung zum Bahnhof:
1 km / 12 min.
Jun – Sep
Mo – Fr 10 – 17 Uhr
Sa 10 – 13 Uhr
Preise: 2,00 Euro / 1,00 Euro

6 Markt & Fußgängerzone

Bemerkenswert für Kinder ist hier das Wasserspiel und das tolle Eis von Finelly's auf dem Markt. In der Fußgängerzone mit gut zwei Dutzend Geschäften (Strelitzer Straße) sei vor allem der gut sortierte Whisky-Laden „Königsmann“ zu erwähnen.
Entfernung zum Bahnhof:
1 km / 12 min.



7 Tiergarten Neustrelitz

Ca. 40 verschiedene Tierarten in zum Teil begehbaren Gehegen. Highlights: Berberaffen und Streichelzoo mit Zwergziegen. Toller Spielplatz am Tiergartenbistro.

Adresse: Am Tiergarten 14 /
17235 Neustrelitz
Entfernung zum Bahnhof:
0,5 km / 7 min.
täglich geöffnet
Mai – Sep 9-18 Uhr
Apr & Okt 9-17 Uhr
Nov – Mrz 9-16 Uhr
Preise: 6,50 Euro / 3,50 Euro



8 Weißer See / Wesenberg

Schönes Strandbad (kostenfrei) am einzigen Klarwassersee der näheren Umgebung. Kiosk und Toiletten und vor allem eine eigene Bahnstation (zwischen Wesenberg und Mirow). Von hier aus führt aber auch ein gut ausgebauter Radweg entlang der B198 bis Mirow.

9 Wesenberger Burg

Die Burg aus dem 13. Jh. mit ihrem begehbaren Turm (samt Heimatmuseum) liegt in der Wesenberger Altstadt. Zu Füßen der Burg gibt es einen schönen Spielplatz und einen Hafengebäude mit selbstgemachter Gulaschsuppe. Nach Mirow gelangt man mit der Kleinseenbahn oder auf dem Radweg parallel zur B198.



KULTURTOUR 27 km Mirow – Neustrelitz

1 Ferienpark Mirow

Walter-Gotsmann-Straße
5 km auf Radfahrstraße
in Richtung Norden bis

2 Kreuzung Zietlitz

nach rechts abbiegen in Richtung Schillersdorf

4km auf wenig befahrener Landstraße durch die Dörfer Schillersdorf und Qualzow bis

3 Roggentin

Beginn des straßenbegleitenden Radweges 6 km auf Radweg bis

4 Useriner Mühle

(Badestelle, Spielplatz, Imbiss) und weiter auf dem Radweg, 10 km, bis

5 Neustrelitz, Ortseingang

Der Hauptstraße folgen (1,5 km) bis zum

6 Stadthafen Neustrelitz

Kostenfreie Stadtpläne gibt es in der dortigen Touristinfo/Hafenbüro.

Zurück mit der Kleinseenbahn

ab	an
Neustrelitz	Mirow
10:15 Uhr	10:45 Uhr
12:15 Uhr	12:45 Uhr
14:15 Uhr	14:45 Uhr
16:15 Uhr	16:45 Uhr
18:15 Uhr	18:45 Uhr

Preise: 4,40 Euro / Erwachsener
3,20 Euro / Kinder (6-14 J.)
Fahrrad: 2,00 Euro



Rundstrecke BADETOUR 34 km Mirow – Weißer See

1 Ferienpark Mirow

Walter-Gotsmann-Straße
5 km auf Radfahrstraße
in Richtung Norden bis

2 Kreuzung Zietlitz

nach rechts abbiegen in Richtung Schillersdorf

4 km auf wenig befahrener Landstraße durch die Dörfer Schillersdorf und Qualzow bis

3 Roggentin

Beginn des straßenbegleitenden Radweges 5km auf Radweg bis

4 Zwenzow

Abzweig Richtung Wesenberg auf asphaltierter Straße, 5 km, bis

5 Weißer See (Strand)

Weiter über die Gleise bis zur B198 (400 m), dort entweder nach links, 2 km bis:

ABSTECHER: Wesenberg -> 9
auf Radweg neben B198
oder nach rechts, 12 km bis:

6 Mirow

auf Radweg neben B198

Zurück mit der Kleinseenbahn

ab	an
Weißer See	Mirow
10:35 Uhr	10:45 Uhr
12:35 Uhr	12:45 Uhr
14:35 Uhr	14:45 Uhr
16:35 Uhr	16:45 Uhr
18:35 Uhr	18:45 Uhr

Preise: 1,50 Euro / Erwachsener
1,10 Euro / Kinder (6-14 J.)
Fahrrad: 2,00 Euro



NATURTOUR 23 km Mirow – Havelkrug

Hin: Kleinseenbus

[kostenfrei mit Kurkarte Mirow]
ab an

Granzow Babke
10:58 Uhr 11:28 Uhr

Weiter mit dem Rad über den Landweg nach Granzin (6 km)

1 zum **Havelkrug** (Mi - So).
Hier gibt es tolle Steinofenpizza mit Außen-Ambiente an der Havel.

Zurück mit dem Fahrrad auf demselben Landweg (6 km) bis

2 Babke

in der Dorfmitte Abzweig rechts nach Schillersdorf, asphaltierter Landweg, 5 km, bis

3 Schillersdorf

nach rechts abbiegen in Richtung Zietlitz, ca. 1 km auf asphaltiertem Weg bis

4 Kreuzung Zietlitz

nach links abbiegen 5km durch den Wald bis zum Ferienpark

oder ab 2 Babke

Zurück: Kleinseenbus

ab	an
Babke	Mirow
14:23 Uhr	15:01 Uhr
ab Mirow: 3 km Granzow (Raweg)	

Nur mit dem Rad

Die Tour kann auch als reine Radrundtour über Roggentin und Blankenförde absolviert werden. Die Strecke beträgt dann mit dem Ausflug bis Havelkrug Granzin insgesamt 40 km.